











CONVENÇÕES DO PROJETO	
	MEO-FIO EXISTENTE
	ALINHAMENTO PREDIAL
	MEO-FIO PROPOSTO
	DEFESA METÁLICA
	PAVIMENTAÇÃO EM CUBO EXISTENTE
	PAVIMENTAÇÃO EM CUBO PROPOSTO
	POSTE EXISTENTE
	SENTIDO DO FLUXO
	PASSADO EM CONCRETO COM PISO TÁIL
	ÁREAS COM ÁGUAS

vamos
compartilhar
a cidade

PREFEITURA

REQUALIFICAÇÃO
AV. FERNANDO OSÓRIO

DIREITOS AUTORES RESERVADOS. PROIBIDA A REPRODUÇÃO TOTAL OU PARCIAL, NESTE SÍMBOLO SEM O EXPRESSO CONSENTIMENTO DO PROPRIETÁRIO

TIPO DO DESENHO

PROJETO DE SINALIZAÇÃO

PLANTA BAIXA - SITUAÇÃO - DETALHES
ESTRADA DO ENGENHO

ESCALA: INDICADA

DATA DE EMISSÃO

05/05

LOCALIZADO

RIO GRANDE DO SUL

AV. FERNANDO OSÓRIO ENTRE CURVA DA MORTE E BR-116

ROTEIRO DA REVISÃO

PROCESSO DE LICITAÇÃO

00

DATA

06/12/2023

EQUIPE TÉCNICA

NOME DO CADERNO DE ENCARGOS

ENCARGOS DO CADERNO DE ENCARGOS

Rua Manoel Barreto, 722 - Pelotas/RS
Fone: (51) 3391-1010 - (051) 3391-9193
Email: nro@pelotas.rs.gov.br

SIGNATÁRIA DO
PLANILHEIRO RESPONSÁVEL

Pelotas

GOVERNANDO A CIDADE